

平成25年度第1回羽幌町都市計画審議会 会議録

1 開催日時

平成26年2月10日（月）午前10時30分～午前10時55分

2 開催場所

羽幌町役場 2階幹部会議室

3 出席委員及び欠席委員の氏名

(1) 出席委員 工藤 豊一、茶谷 恵一、蝦名 修、谷 修一
宮崎 尚武

(2) 欠席委員 船本 秀雄

4 説明のため出席した事務局職員の氏名

町長	舟橋 泰博
総務課	課長 井上 顕
総務課企画室	課長補佐 酒井 峰高
総務課企画室政策推進係	係長 熊谷 裕治
総務課企画室政策推進係	主事 和田 広夢
建設水道課	課長 安宅 正夫
建設水道課土木係	係長 笹浪 満
建設水道課土木係	主査 小笠原 聡
建設水道課土木係	主任 宮嶋真奈美

5 会議の公開、非公開又は一部公開の別

公開

6 会議を非公開又は一部公開とした場合は、その理由

7 議題及び議事の要旨

(1) 会長の選出

工藤会長を選任

(2) 職務代理者の指名

茶谷職務代理者を指名

(3) 羽幌町都市計画公共下水道の変更について

質問：今回指定解除になる部分については、実際排水されていた区域が護岸整備によって排水されなくなり、指定解除に至ったということか？

回答：指定解除された部分は、護岸整備の結果、現状、水面下となった部分の指定を解除するものです。

意見等無し。全員賛成。

諮問案のとおり支障無しと判断し、答申される。

8 その他必要な事項

平成 25 年度

第 1 回羽幌町都市計画審議会議案

【開催日時】

平成 26 年 2 月 10 日（月）午前 10 時 30 分より

【開催場所】

羽幌町役場 2 階幹部会議室

第1回羽幌町都市計画審議会次第

1 開 会

2 委嘱状交付

3 町長挨拶

4 会長の選出

5 職務代理者の指名

6 議 事

- ・諮問第1号 羽幌町都市計画公共下水道の変更について

7 閉 会

羽幌都市計画下水道の変更について

- 1 案件名
羽幌都市計画公共下水道の「2. 排水区域」の変更
- 2 都市計画決定経緯について

表 1 都市計画決定経緯

年 月 日	告 示 番 号	名 称	内 容
平成6年9月22日	羽幌町告示第26-1号	羽幌公共下水道	当初決定 排水区域300 [㍓]
平成11年12月1日	羽幌町告示第57号	羽幌公共下水道	排水区域の拡大（朝日団地） 300 [㍓] →308 [㍓]
平成21年3月26日	羽幌町告示第21号	羽幌公共下水道	排水区域の拡大（臨港地区） 308 [㍓] →313 [㍓]

3 都市計画公共下水道の変更内容

H25年3月 羽幌町都市計画用途地域の変更により、新たに準工業地域（用途地域）として土地利用方針が決定された本港地区を羽幌町都市計画公共下水道の排水区域として位置付ける。

☆羽幌町都市計画用途地域の変更内容（H25.3.19 審議会開催）

①公有水面の埋立竣工に伴い、準工業地域として指定された本港地区 1.5[㍓]の拡大
 ②護岸整備により、公有水面となった中央埠頭地区 0.0115[㍓]の解除

※①、②については H25.3.29 決定告示。

表 2 変更内容

区域名称	排水区域面積	増	減	備考
羽幌 公共下水道	313ha			当初排水区域面積
今回変更分	+2ha	+2ha		本港地区(1.5 [㍓])
	- 0ha		-0ha	中央埠頭地区 (0.0115 [㍓])
決定処理区域	315ha			

※10[㍓]以上の用途区域を表示する場合、整数とするため四捨五入する。

表 2 に示すように都市計画用途地域の拡大により、下水道排水区域について約 2[㍓]の拡大を行う。

4 都市計画変更理由

今回変更する地区は、現在の下水道排水区域に隣接する地区である。

下水道は都市計画に定めるべき都市施設の一つであり、生活環境の改善・水質保全等 都市活動を支える上で必要不可欠な施設である。したがって、今回 都市計画用途地域の変更により、新たに用途地域に指定された準工業地域を下水道排水区域として位置付け、効率的な処理を図るものである。

また、これらの上位計画（羽幌町都市計画）との整合性を図ることにより、都市の健全な発展と公衆衛生の向上に寄与し、公共用水域の水質保全に資するものである。

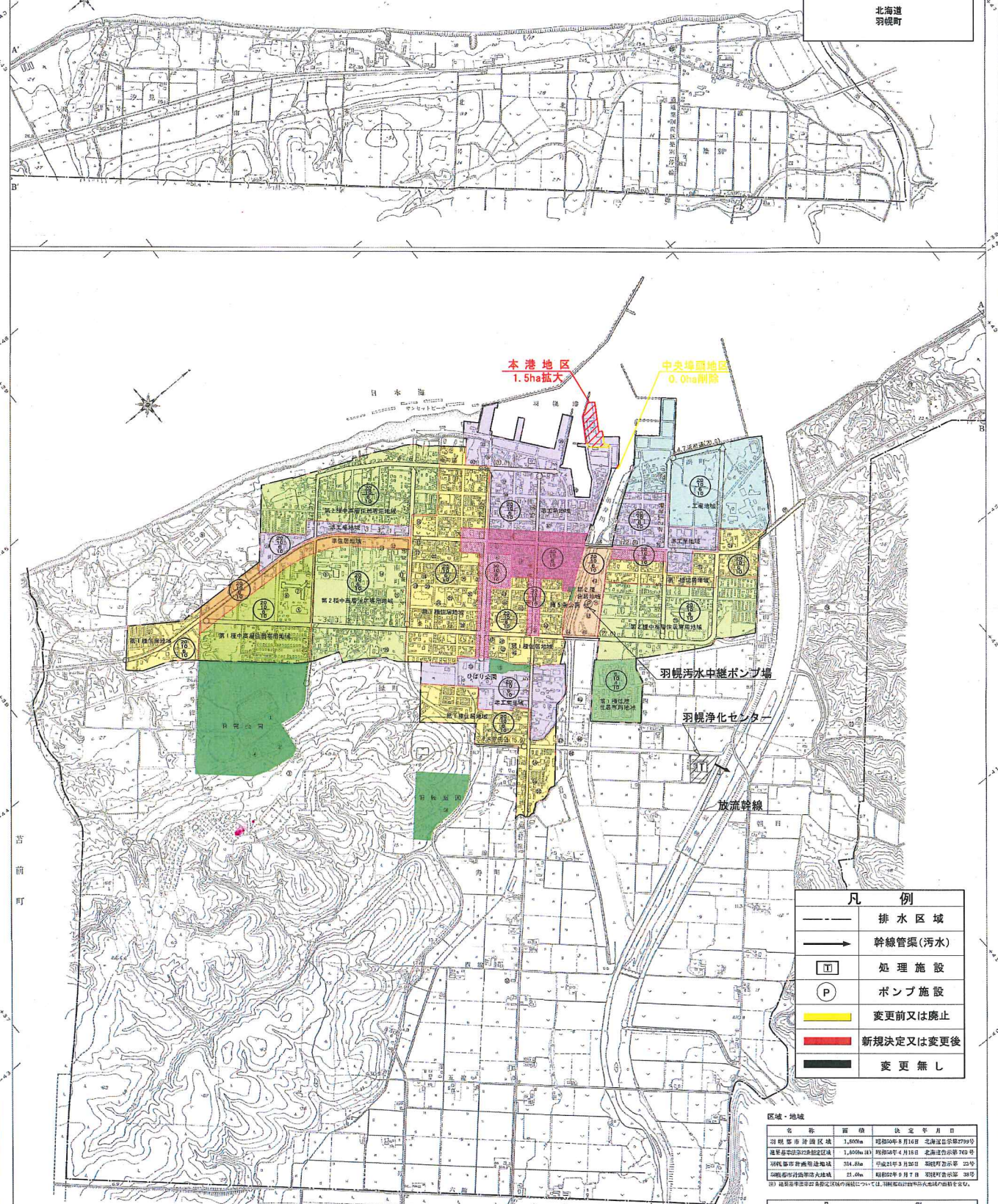
都市計画の策定の経緯の概要

羽幌都市計画下水道の決定（変更）

事 項	時 期	備 考
北海道都市計画課下協議	平成 25 年 10 月 31 日	
北海道都市計画課事前協議	平成 25 年 12 月 5 日	
北海道都市計画課事前協議 （回答）	平成 25 年 12 月 13 日	
計画（案）の縦覧（法定）	平成 25 年 12 月 25 日～ 平成 26 年 1 月 14 日まで	縦覧者 なし 意見書 0 名
町都市計画審議会審議 （本審議会）	平成 26 年 2 月中旬	（予定）
北海道同意申請	平成 26 年 2 月下旬	（予定）
決定告示	平成 26 年 3 月上旬	（予定）

羽幌町都市計画図

羽幌町都市計画用途地域
位置図
北海道
羽幌町



凡例

- 排水区域
- 幹線管渠(污水)
- Ⓜ 処理施設
- Ⓟ ポンプ施設
- 変更前又は廃止
- 新規決定又は変更後
- 変更無し

区域・地域

名称	面積	決定年月日
羽幌町都市計画区域	1,800ha	昭和59年8月14日 北海道庁令第79号
道庁指定第2種用途地域	1,865ha (注)	昭和59年4月18日 北海道庁令第79号
羽幌町都市計画用途地域	314.8ha	平成21年3月30日 羽幌町令第29号
羽幌町都市計画用途地域	21.0ha	昭和59年9月7日 羽幌町令第29号

(注) 延床面積等20%超過区域の面積については、羽幌町都市計画区域の面積を要す。

都市施設

施設名称	面積	決定年月日
羽幌町市道第1号	1.7ha	昭和59年9月3日 羽幌町令第29号
羽幌町市道第2号	0.7ha	昭和59年9月3日 羽幌町令第29号

都市計画道路

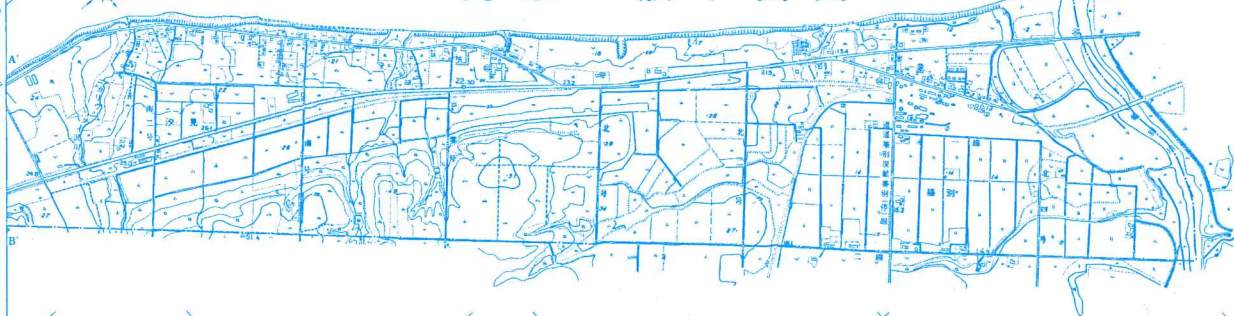
名称	幅員	延長	備考
3-3-1 大森町	22m	約 2,700m	
3-3-2 中央大通	22	300	
3-3-3 6条通	22	2,700	
3-4-4 南6丁目通	22	800	
3-4-5 北2丁目通	22	870	
3-4-6 中町通	30	2,140	12m-20m
3-4-7 浜町通	30	250	
3-4-8 雲間通	16	260	
3-5-9 南1丁目通	15	1,750	

凡例

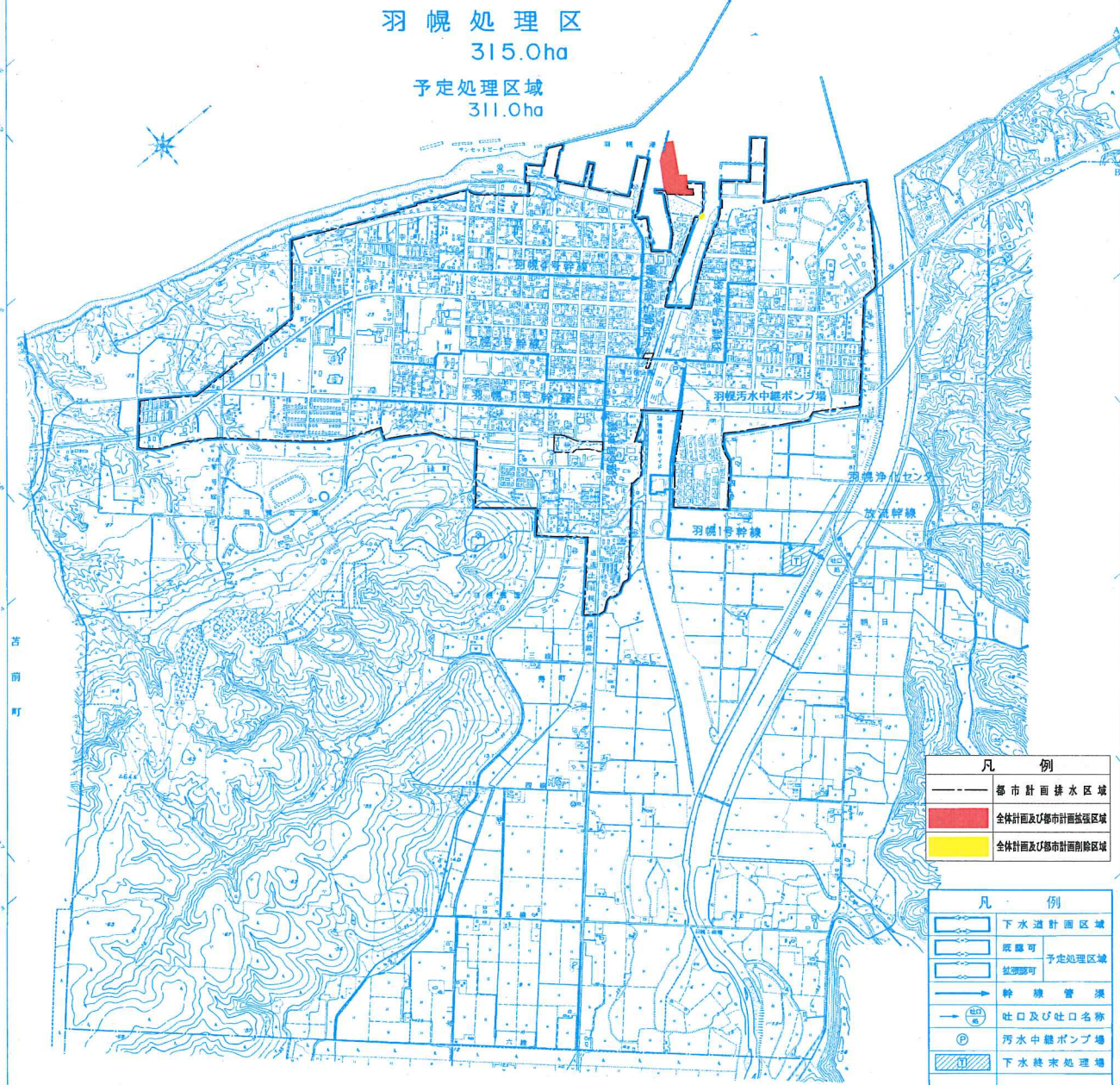
種別	表示面積(m ²)	縮尺(1/5)	備考
第1種低層住居専用地域	7.5	2.4	
第2種低層住居専用地域	—	—	
第1種中層住居専用地域	29	6.4	
第2種中層住居専用地域	63	25.3	
第1種色持地域	79	25.1	
第2種色持地域	6.4	2.0	
準住居地域	7.9	2.5	
近接商業地域	11	3.5	
商業地域	15	3.2	
工業商業地域	69	15.1	
工業地域	33	9.5	
工業特別地域	—	—	
公園	314.8	100.0	
準公園	21	—	

用途地域	面積	種別	面積	種別	面積	種別	面積	種別	面積
1	1.7	2	0.7	3	1.7	4	0.7	5	1.7
6	0.7	7	1.7	8	0.7	9	1.7	10	0.7
11	1.7	12	0.7	13	1.7	14	0.7	15	1.7
16	0.7	17	1.7	18	0.7	19	1.7	20	0.7
21	1.7	22	0.7	23	1.7	24	0.7	25	1.7
26	0.7	27	1.7	28	0.7	29	1.7	30	0.7
31	1.7	32	0.7	33	1.7	34	0.7	35	1.7
36	0.7	37	1.7	38	0.7	39	1.7	40	0.7
41	1.7	42	0.7	43	1.7	44	0.7	45	1.7
46	0.7	47	1.7	48	0.7	49	1.7	50	0.7
51	1.7	52	0.7	53	1.7	54	0.7	55	1.7
56	0.7	57	1.7	58	0.7	59	1.7	60	0.7
61	1.7	62	0.7	63	1.7	64	0.7	65	1.7
66	0.7	67	1.7	68	0.7	69	1.7	70	0.7
71	1.7	72	0.7	73	1.7	74	0.7	75	1.7
76	0.7	77	1.7	78	0.7	79	1.7	80	0.7
81	1.7	82	0.7	83	1.7	84	0.7	85	1.7
86	0.7	87	1.7	88	0.7	89	1.7	90	0.7
91	1.7	92	0.7	93	1.7	94	0.7	95	1.7
96	0.7	97	1.7	98	0.7	99	1.7	100	0.7

羽幌町公共下水道事業計画 污水一般平面図



羽幌処理区
315.0ha
予定処理区域
311.0ha



凡 例	
---	都市計画排水区域
■ (Red)	全体計画及び都市計画拡張区域
■ (Yellow)	全体計画及び都市計画削除区域

凡 例	
□ (Blue outline)	下水道計画区域
□ (Blue outline)	既設可
□ (Blue outline)	拡張可
□ (Blue outline)	予定処理区域
→	幹線管線
→ (with '吐口')	吐口及び吐口名称
Ⓟ	汚水中継ポンプ場
Ⓜ	下水終末処理場

1 : 10,000



No.	名称	所在地	内容
1	羽幌1号幹線	羽幌町	...
2
3
4
5
6
7
8
9
10
11
12
13
14
15
16
17
18
19
20
21
22
23
24
25
26
27
28
29
30
31
32
33
34
35
36
37
38
39
40
41
42
43
44
45
46
47
48
49
50
51
52
53
54
55
56
57
58
59
60

羽幌町公共下水道事業計画		縮尺 1:10,000
污水一般平面図		
羽幌町	日本上下水道設計株式会社	平成 年 月
設計		

縮尺 1:10,000
 縮尺 1:10,000
 縮尺 1:10,000

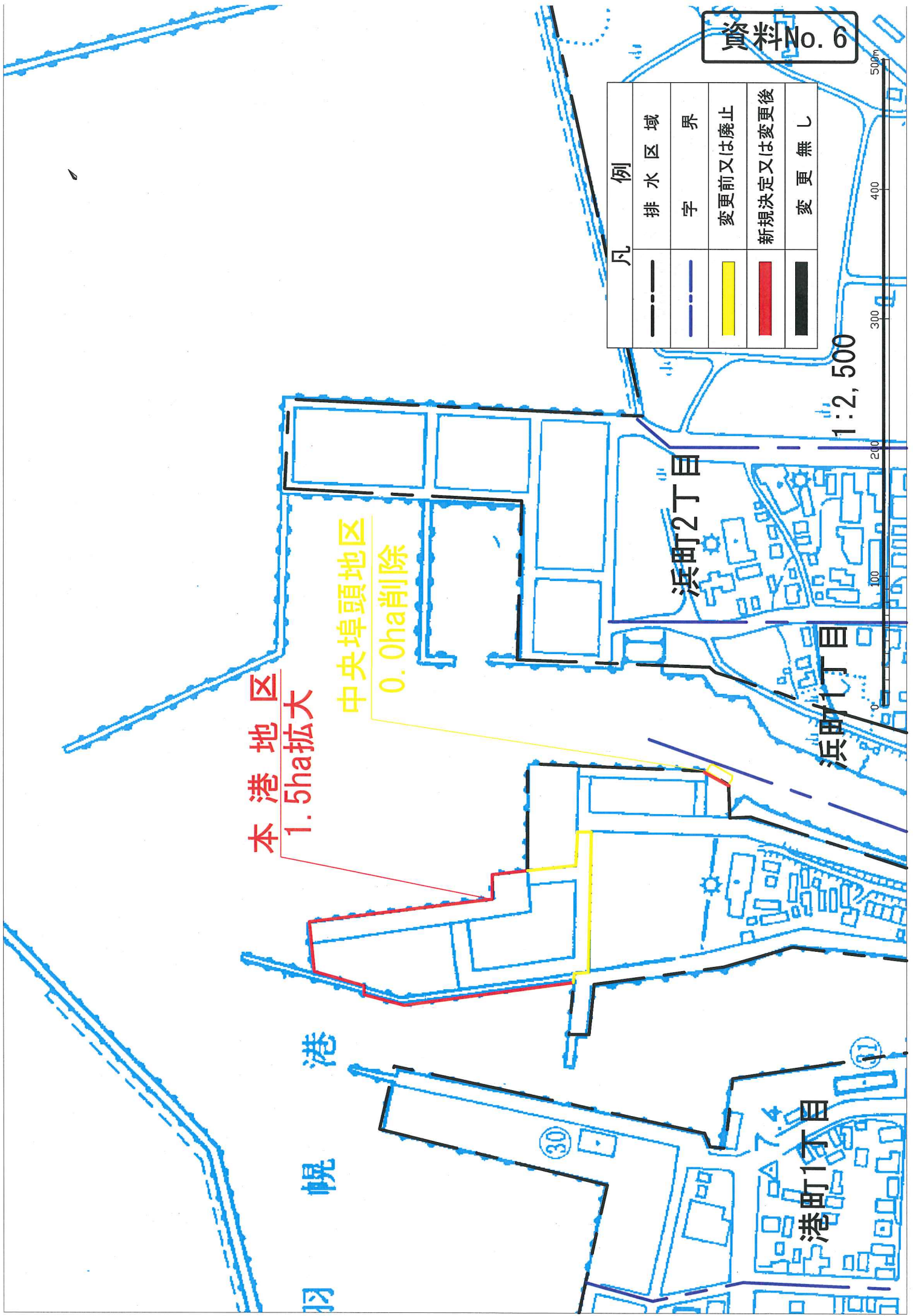
日本上下水道設計株式会社
 〒100-0001 東京都千代田区千代田1-1-1
 TEL 03-5561-1111 FAX 03-5561-1112

羽幌町役場

凡 例	
	排水区域
	字 界
	変更前又は廃止
	新規決定又は変更後
	変更無し



1:2,500



本港地区
1.5ha拡大

中央埠頭地区
0.0ha削除

羽幌港

港町1丁目

浜町1丁目

浜町2丁目

30